



МИНИСТЕРСТВО КУЛЬТУРЫ КИРОВСКОЙ ОБЛАСТИ

РЕШЕНИЕ

22.05.2017

№ 228

г. Киров

Об утверждении границы территории объекта культурного наследия (памятника истории и культуры) народов Российской Федерации регионального значения «Никольская церковь»

В соответствии с подпунктом 10 пункта 2 статьи 33 Федерального закона от 25.06.2002 № 73-ФЗ «Об объектах культурного наследия (памятниках истории и культуры) народов Российской Федерации», пунктом 3.1.4.8 Положения о министерстве культуры Кировской области, утвержденного постановлением Правительства Кировской области от 24.06.2015 № 44/319, и разработанным Кировским областным государственным автономным учреждением культуры «Научно-производственный центр по охране объектов культурного наследия Кировской области» проектом границы территории объекта культурного наследия (памятника истории и культуры) народов Российской Федерации регионального значения «Никольская церковь», расположенного по адресу: Кировская область, Слободской муниципальный район, с. Шестаково, ул. Колхозная, д. 45, министерство культуры Кировской области РЕШИЛО:

1. Утвердить границу территории объекта культурного наследия (памятника истории и культуры) народов Российской Федерации регионального значения «Никольская церковь», расположенного по адресу:

Кировская область, Слободской муниципальный район, с. Шестаково, ул. Колхозная, д. 45 (далее – Объект). Прилагается.

2. Установить, что в границах территории Объекта:

запрещается строительство объектов капитального строительства и увеличение объемно-пространственных характеристик существующих на территории Объекта объектов капитального строительства;

запрещается проведение земляных, строительных, мелиоративных и иных работ, за исключением работ по сохранению Объекта или его отдельных элементов, сохранению историко-градостроительной или природной среды Объекта;

разрешается ведение хозяйственной деятельности, не противоречащей требованиям обеспечения сохранности Объекта и позволяющей обеспечить функционирование Объекта в современных условиях.

3. Опубликовать настоящее решение на официальном сайте министерства культуры Кировской области.

И.о. министра культуры
Кировской области



А.В. Шакина

Приложение

УТВЕРЖДЕНА

решением министерства
культуры Кировской области

от 22.05.2017 № 228

ГРАНИЦА ТЕРРИТОРИИ

объекта культурного наследия (памятника истории и культуры)
народов Российской Федерации регионального значения
«Никольская церковь», расположенного по адресу: Кировская область,
Слободской муниципальный район, с. Шестаково, ул. Колхозная, д. 45

1. Описание границы территории Объекта.

Граница территории Объекта начинается от точки 1, расположенной в 24,7 метра на северо-восток от северо-западного угла Объекта, и проходит параллельно северной стене Объекта 57,5 метра на восток до точки 2;

далее поворачивает на 90 градусов на юго-восток и проходит 34 метра до точки 3;

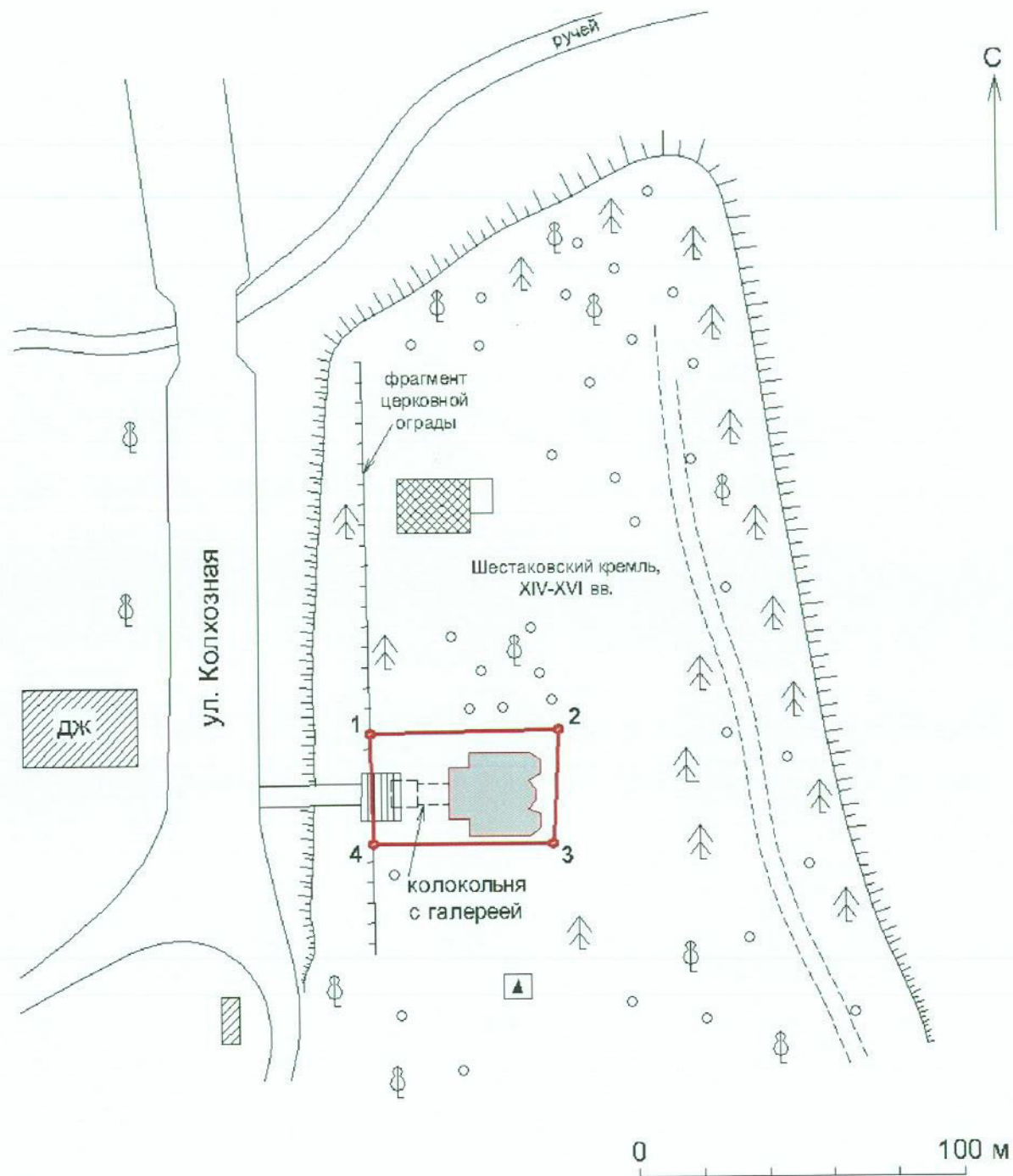
далее поворачивает на 90 градусов на юго-запад и проходит 57,5 метра до точки 4;

далее поворачивает на 90 градусов на северо-запад и проходит 34 метра до точки 1.


2. Координаты характерных точек границы территории Объекта в системе координат «МСК-43»

Обозначение характерных точек	Координаты	
	X	Y
1	620 833,94	2 228 544,83
2	620 843,63	2 228 599,73
3	620 810,05	2 228 605,04
4	620 800,71	2 228 549,87


3. Графическое описание границы территории Объекта



Условные обозначения:



Объект



Граница территории Объекта

1,2,3.....

Характерные точки границы территории Объекта